



ПРАВИТЕЛЬСТВО САНКТ-ПЕТЕРБУРГА
КОМИТЕТ ПО ГОСУДАРСТВЕННОМУ КОНТРОЛЮ, ИСПОЛЬЗОВАНИЮ
И ОХРАНЕ ПАМЯТНИКОВ ИСТОРИИ И КУЛЬТУРЫ
РАСПОРЯЖЕНИЕ

окуд

11.10.2017

№ 466-р

**Об утверждении границ и режима использования
территории объекта культурного наследия
федерального значения**

**«Дом, где жили в 1912-1936 гг. путешественник Грумм-Гржимайло Г.Е.,
в 1914-1922 гг. певец Шаляпин Ф.И.»**

В соответствии со статьей 3.1, подпунктом 4 статьи 9.2, подпунктом 10 пункта 2 статьи 33 Федерального закона от 25.06.2002 № 73-ФЗ «Об объектах культурного наследия (памятниках истории и культуры) народов Российской Федерации», пунктом 3.12 Положения о Комитете по государственному контролю, использованию и охране памятников истории и культуры, утвержденного постановлением Правительства Санкт-Петербурга от 28.04.2004 № 651:

1. Утвердить:

1.1. Границы территории объекта культурного наследия федерального значения «Дом, где жили в 1912-1936 гг. путешественник Грумм-Гржимайло Г.Е., в 1914-1922 гг. певец Шаляпин Ф.И.», расположенного по адресу: Санкт-Петербург, улица Графтио, дом 2б, литера А, согласно приложению № 1 к распоряжению.

1.2. Режим использования территории объекта культурного наследия федерального значения «Дом, где жили в 1912-1936 гг. путешественник Грумм-Гржимайло Г.Е., в 1914-1922 гг. певец Шаляпин Ф.И.», расположенного по адресу: Санкт-Петербург, улица Графтио, дом 2б, литера А, согласно приложению № 2 к распоряжению.

2. Признать утратившим силу план границ территории объекта культурного наследия федерального значения «Дом, где жили в 1912-1936 гг. путешественник Грумм-Гржимайло Г.Е., в 1914-1922 гг. певец Шаляпин Ф.И.», утвержденный КГИОП 07.10.2005.

3. Заместителю председателя КГИОП - начальнику Управления организационного обеспечения, популяризации и государственного учета объектов культурного наследия культурного наследия обеспечить:

3.1. Внесение информации о границах территории и режиме использования территории объекта культурного наследия, указанного в пункте 1 распоряжения, в единый государственный реестр объектов культурного наследия (памятников истории и культуры) народов Российской Федерации.

3.2. Направление в Управление Федеральной службы государственной регистрации, кадастра и картографии по Санкт-Петербургу, Комитет по градостроительству и архитектуре копий распоряжения в срок, не превышающий пяти рабочих дней со дня издания распоряжения.

3.3. Уведомление лиц, являющихся собственниками или иными законными владельцами объекта, указанного в пункте 1 распоряжения, в срок, не превышающий трех рабочих дней со дня издания распоряжения.

3.4. Размещение распоряжения в электронной форме в локальной компьютерной сети КГИОП и его официальное опубликование.

3.5. Внесение соответствующих изменений в «Геоинформационную базу данных по объектам культурного наследия, границам и режимам зон охраны на территории Санкт-Петербурга».

4. Контроль за выполнением распоряжения возложить на заместителя председателя КГИОП – начальника Управления организационного обеспечения, популяризации и государственного учета объектов культурного наследия.

Председатель КГИОП

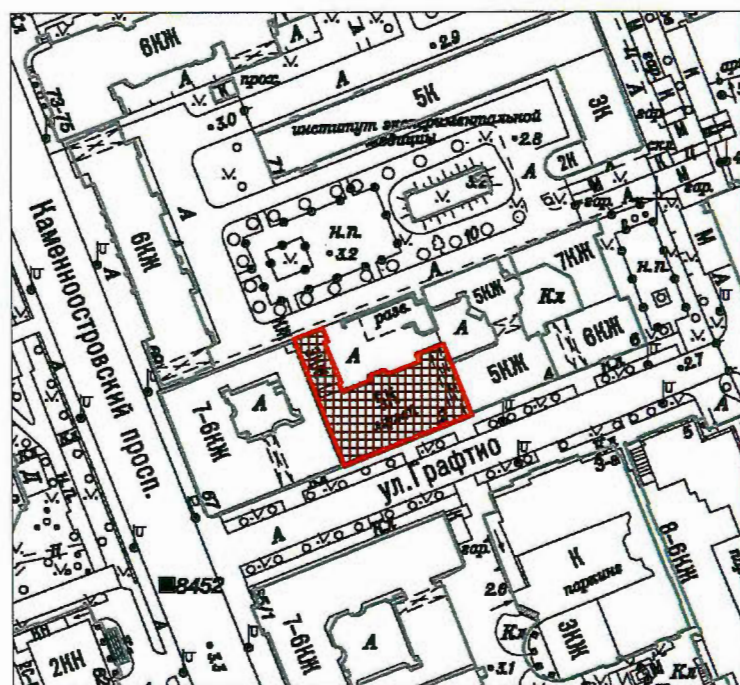


С.В. Макаров

от 11.10.2017 № 466-р



Границы территории
объекта культурного наследия федерального значения
«Дом, где жили в 1912-1936 гг. путешественник Грумм-Гржимайло Г.Е.,
в 1914-1922 гг. певец Шаляпин Ф.И.»,
(далее – объект культурного наследия),
расположенного по адресу: Санкт-Петербург, улица Графтио, дом 26, литера А

Схема границ территории объекта:



Масштаб 1:2000

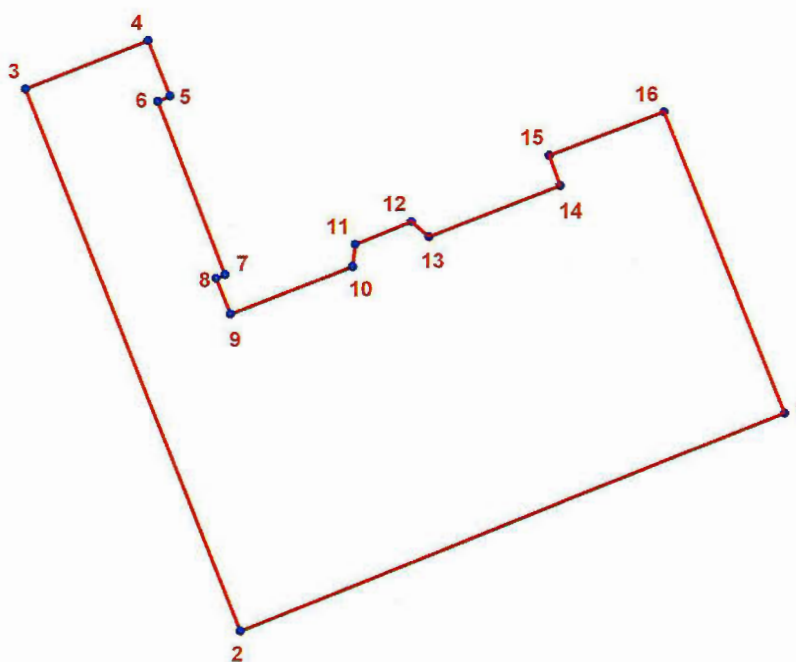
Условные обозначения:

-  Граница территории объекта культурного наследия
-  Объект культурного наследия

2. Текстовое описание границ территории объекта культурного наследия:

Граница территории объекта культурного наследия проходит от точки 1 до точки 16 и далее до точки 1 по внешнему контуру здания, расположенного по адресу: улица Графтио, дом 2б, литера А, имеющего кадастровый номер 78:07:0003170:3050.

3. Перечень координат характерных точек границ территории объекта культурного наследия:

**УСЛОВНЫЕ ОБОЗНАЧЕНИЯ:**

- Граница территории объекта культурного наследия
 • 1 Номер характерной точки

Номер характерной точки	Координаты характерных точек в системе координат, установленной для ведения государственного кадастра объектов недвижимости (км)	
	X	Y
1	2	3
1.	98,5431400	113,1509800
2.	98,5296200	113,1172900
3.	98,5631900	113,1040300
4.	98,5661900	113,1116100
5.	98,5627500	113,1129700
6.	98,5624200	113,1122100
7.	98,5516900	113,1163600
8.	98,5514700	113,1158100
9.	98,5492500	113,1167000
10.	98,5522000	113,1242600
11.	98,5535600	113,1244100
12.	98,5549600	113,1278900
13.	98,5540300	113,1289700
14.	98,5572000	113,1371000
15.	98,5590600	113,1364200
16.	98,5617600	113,1435100

Приложение № 2 к распоряжению КГИОП
от 11.10.2017 № 466-р

Режим использования территории
объекта культурного наследия федерального значения
«Дом, где жили в 1912-1936 гг. путешественник Грумм-Гржимайло Г.Е.,
в 1914-1922 гг. певец Шаляпин Ф.И.»,
расположенного по адресу: Санкт-Петербург, улица Графтио, дом 2б, литера А

- на территории объекта культурного наследия запрещаются строительство объектов капитального строительства и увеличение объемно-пространственных характеристик существующих на территории объекта культурного наследия объектов капитального строительства; проведение земляных, строительных, мелиоративных и иных работ, за исключением работ по сохранению объекта культурного наследия или его отдельных элементов, сохранению историко-градостроительной или природной среды объекта культурного наследия;

- на территории памятника разрешается ведение хозяйственной деятельности, не противоречащей требованиям обеспечения сохранности объекта культурного наследия и позволяющей обеспечить функционирование объекта культурного наследия в современных условиях;

- требования к осуществлению деятельности в границах территории объекта культурного наследия и требования к содержанию и использованию территории объекта культурного наследия устанавливаются законодательством Российской Федерации и Санкт-Петербурга об объектах культурного наследия.