



ПРАВИТЕЛЬСТВО САНКТ-ПЕТЕРБУРГА  
КОМИТЕТ ПО ГОСУДАРСТВЕННОМУ КОНТРОЛЮ, ИСПОЛЬЗОВАНИЮ  
И ОХРАНЕ ПАМЯТНИКОВ ИСТОРИИ И КУЛЬТУРЫ  
**РАСПОРЯЖЕНИЕ**

02.11.2018

окуд  
№ 448-б

**О включении в перечень выявленных объектов культурного наследия выявленного объекта археологического наследия «Мичуринская улица 1. Участок культурного слоя района Троицкой площади и первоначального Гостиного двора города Санкт-Петербурга XVIII-XX вв.» и об утверждении границ территории выявленного объекта культурного наследия**

В соответствии с пунктом 16 статьи 16.1, пунктом 11 статьи 45.1 Федерального закона от 25.06.2002 № 73-ФЗ «Об объектах культурного наследия (памятниках истории и культуры) народов Российской Федерации» (далее – Федеральный закон), в связи с поступлением в КГИОП документов, указанных в статье 45.1 Федерального закона (рег. № 01-25-19819/18 от 11.09.2018):

1. Включить в перечень выявленных объектов культурного наследия выявленный объект археологического наследия «Мичуринская улица 1. Участок культурного слоя района Троицкой площади и первоначального Гостиного двора города Санкт-Петербурга XVIII-XX вв.», расположенный на земельном участке по адресу: Санкт-Петербург, Мичуринская ул., д. 14.

2. Утвердить границы территории выявленного объекта культурного наследия «Мичуринская улица 1. Участок культурного слоя района Троицкой площади и первоначального Гостиного двора города Санкт-Петербурга XVIII-XX вв.», согласно приложению № 1 к распоряжению.

3. Заместителю председателя КГИОП – начальнику Управления организационного обеспечения, популяризации и государственного учета объектов культурного наследия обеспечить:

3.1. Направление копии настоящего распоряжения для официального опубликования.


3.2. Направление собственнику земельного участка и (или) пользователю земельным участком, в границах которого обнаружен объект, указанный в п. 1 распоряжения, в орган местного самоуправления муниципального образования, на территории которого обнаружен данный объект и в Управление Федеральной службы государственной регистрации, кадастра и

картографии по Санкт-Петербургу уведомлений о предусмотренном пунктом 5 статьи 5.1 Федерального закона особом режиме использования земельного участка или его части, в границах которых располагается выявленный объект археологического наследия, с приложением копий распоряжения.

3.3. Внесение соответствующих изменений в «Геоинформационную базу данных по объектам культурного наследия, границам и режимам зон охраны на территории Санкт-Петербурга».

4. Контроль за выполнением настоящего распоряжения возложить на заместителя председателя КГИОП – начальника Управления организационного обеспечения, популяризации и государственного учета объектов культурного наследия.

Председатель КГИОП

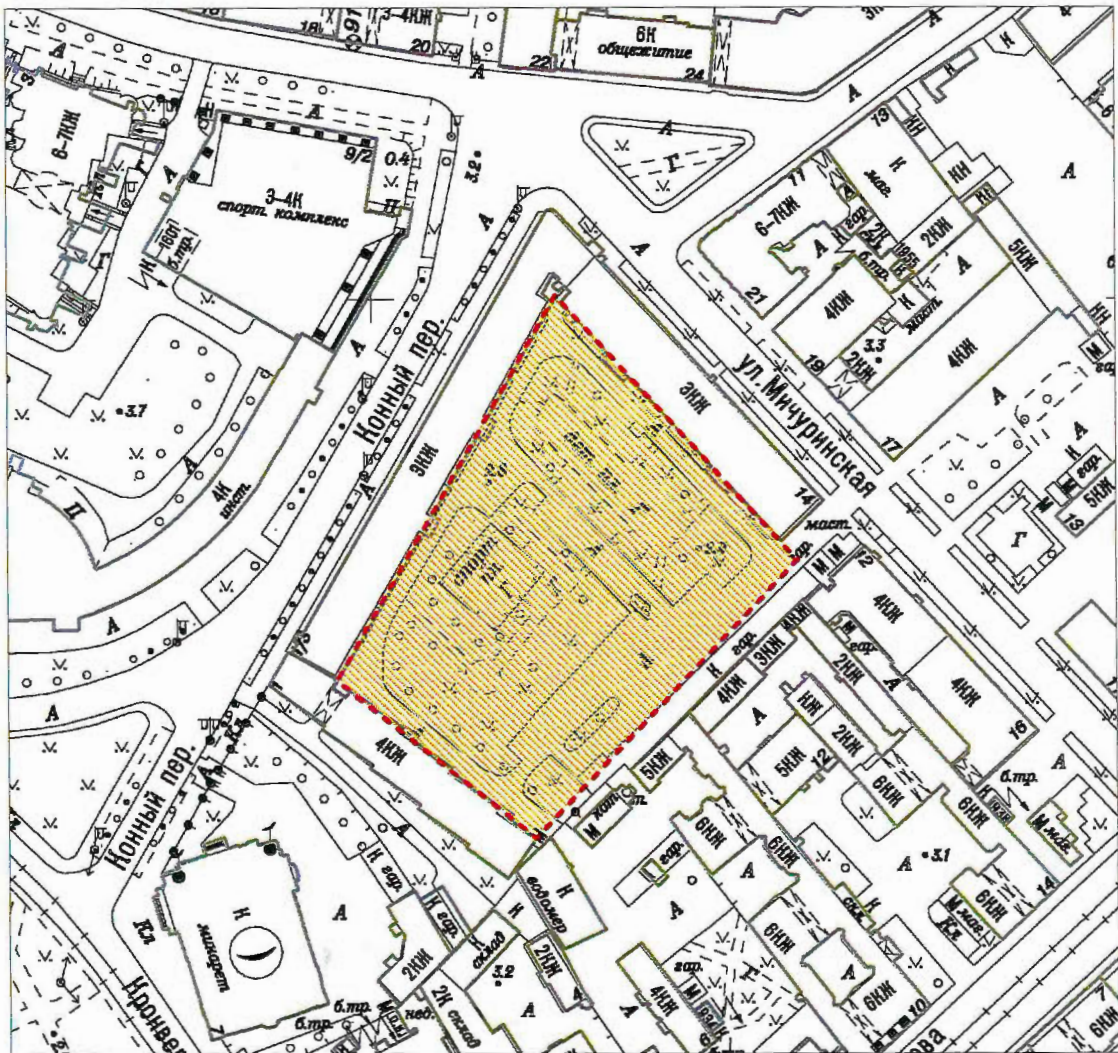
A handwritten signature in blue ink, consisting of a large, stylized oval shape followed by several loops and a long horizontal stroke extending to the right.

С.В. Макаров

от 02.11.2018 № 448-р

Границы территории  
выявленного объекта культурного наследия  
«Мичуринская улица 1. Участок культурного слоя района Троицкой площади и  
первоначального Гостиного двора города Санкт-Петербурга XVIII-XX вв.),  
(далее – выявленный объект культурного наследия),  
расположенного по адресу: Санкт-Петербург, Мичуринская ул., дом 14

1. Схема границ территории выявленного объекта культурного наследия :



Масштаб 1:2000

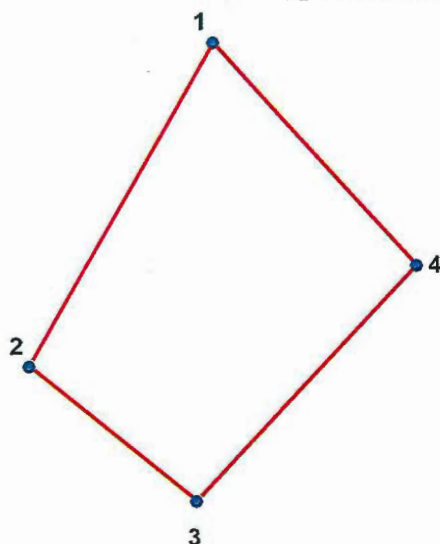
Условные обозначения:

- - - Граница территории выявленного объекта культурного наследия
- ▨ Выявленный объект культурного наследия

## 2. Текстовое описание границ территории выявленного объекта культурного наследия:

Граница территории выявленного объекта культурного наследия определены поворотными точками 1-4 (координаты в местной системе координат г. Санкт-Петербурга МСК-1964). Границы территории проходят от точки 1 до точки 2 по прямой линии северо-восток-юго-запад параллельно юго-восточной стене существующего здания № 3 по Конному переулку, от точки 2 до точки 3 проходит по прямой на юго-восток, вдоль восточной стены дома № 1 по Конному переулку, от точки 3 до точки 4 проходит по прямой линии юго-запад-северо-восток вдоль северного фасада внутренних флигелей домов 10 и 12 по ул. Куйбышева, от точки 4 до точки 1 проходит по прямой линии юго-восток - северо-запад вдоль западной стены дома № 14 по ул. Мичуринская.

## 3. Перечень координат характерных точек границ территории выявленного объекта культурного наследия:



## УСЛОВНЫЕ ОБОЗНАЧЕНИЯ:

- Граница территории выявленного объекта культурного наследия  
 • 1 Номер характерной точки

Номер характерной точки	Координаты характерных точек в системе координат, установленной для ведения государственного кадастра объектов недвижимости (км)	
	X	Y
1	2	3
1.	96,60080	114,24824
2.	96,49931	114,19024
3.	96,45742	114,24266
4.	96,53117	114,31190