



ПРАВИТЕЛЬСТВО САНКТ-ПЕТЕРБУРГА
КОМИТЕТ ПО ГОСУДАРСТВЕННОМУ КОНТРОЛЮ, ИСПОЛЬЗОВАНИЮ
И ОХРАНЕ ПАМЯТНИКОВ ИСТОРИИ И КУЛЬТУРЫ
РАСПОРЯЖЕНИЕ

02.11.2018

окуд
№ 449-р

О включении в перечень выявленных объектов культурного наследия выявленного объекта археологического наследия «Провиантская улица (Мытный переулок) 1. Участок культурного слоя окрестностей Мытного двора города Санкт-Петербурга XVIII-XX вв.» и об утверждении границ территории выявленного объекта культурного наследия

В соответствии с пунктом 16 статьи 16.1, пунктом 11 статьи 45.1 Федерального закона от 25.06.2002 № 73-ФЗ «Об объектах культурного наследия (памятниках истории и культуры) народов Российской Федерации» (далее – Федеральный закон), в связи с поступлением в КГИОП документов, указанных в статье 45.1 Федерального закона (рег. № 01-25-19820/18 от 11.09.2018):

1. Включить в перечень выявленных объектов культурного наследия выявленный объект археологического наследия «Провиантская улица (Мытный переулок) 1. Участок культурного слоя окрестностей Мытного двора города Санкт-Петербурга XVIII-XX вв.», расположенный на земельном участке по адресу: Санкт-Петербург, Провиантская ул., 8.

2. Утвердить границы территории выявленного объекта культурного наследия «Провиантская улица (Мытный переулок) 1. Участок культурного слоя окрестностей Мытного двора города Санкт-Петербурга XVIII-XX вв.», согласно приложению № 1 к распоряжению.

3. Заместителю председателя КГИОП – начальнику Управления организационного обеспечения, популяризации и государственного учета объектов культурного наследия обеспечить:

3.1. Направление копии настоящего распоряжения для официального опубликования.


3.2. Направление собственнику земельного участка и (или) пользователю земельным участком, в границах которого обнаружен объект, указанный в п. 1 распоряжения, в орган местного самоуправления муниципального образования, на территории которого обнаружен данный объект и в Управление Федеральной службы государственной регистрации, кадастра и картографии по Санкт-Петербургу уведомлений о предусмотренном пунктом 5 статьи 5.1

Федерального закона особом режиме использования земельного участка или его части, в границах которых располагается выявленный объект археологического наследия, с приложением копий распоряжения.

3.3. Внесение соответствующих изменений в «Геоинформационную базу данных по объектам культурного наследия, границам и режимам зон охраны на территории Санкт-Петербурга».

4. Контроль за выполнением настоящего распоряжения возложить на заместителя председателя КГИОП – начальника Управления организационного обеспечения, популяризации и государственного учета объектов культурного наследия.

Председатель КГИОП

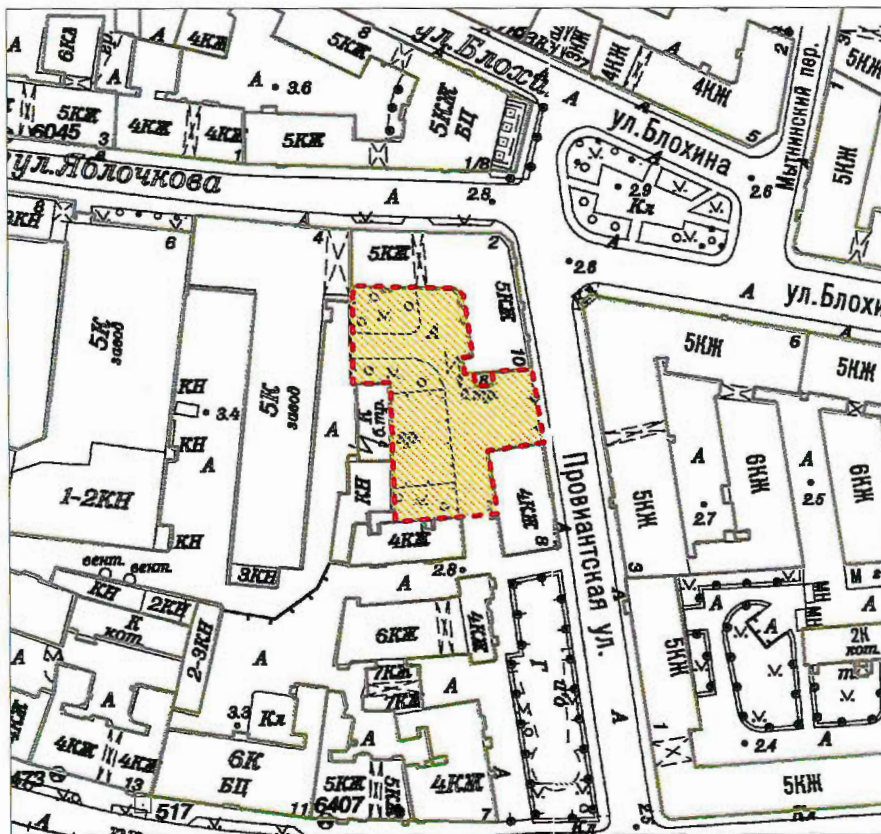
A handwritten signature in blue ink, consisting of a large, stylized oval shape followed by several loops and a long horizontal stroke.

С.В. Макаров

от 02.11.2018 № 449-р

Границы территории
выявленного объекта культурного наследия
«Провиантская улица (Мытный переулок) 1. Участок культурного слоя окрестностей Мытного
двора города Санкт-Петербурга XVIII-XX вв.»,
(далее – выявленный объект культурного наследия),
расположенного по адресу: Санкт-Петербург, Провиантская ул., 8

1. Схема границ территории выявленного объекта культурного наследия:



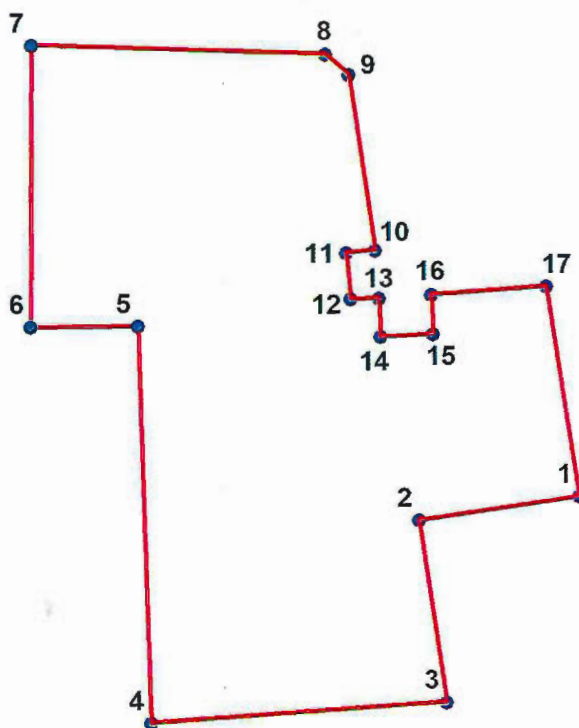
Масштаб 1:2000

Условные обозначения:

- Граница территории выявленного объекта культурного наследия
- Выявленный объект культурного наследия

2. Текстовое описание границ территории выявленного объекта культурного наследия:

Граница территории выявленного объекта культурного наследия определены поворотными точками 1-4 (координаты в местной системе координат г. Санкт-Петербурга МСК-1964). Граница территории проходит от точки 1 до точки 2 по прямой линии восток-запад параллельно северной стене существующего здания № 8 по ул. Провиантской, от точки 2 до точки 3 проходит по прямой на юго-юго-восток, вдоль западной стены того же здания, от точки 3 до точки 4 проходит по прямой линии восток-запад вдоль северного фасада дома 7/2В по ул. Провиантской, от точки 4 до точки 5 проходит по прямой линии юг-север вдоль стены постройки ограничивающей двор дома № 8 с запада, от точки 5 до точки 6 проходит по линии повторяющей контур той же постройки на северо-запад до кирпичной ограды, от точки 6 до точки 7 по линии повторяющей контур кирпичной ограды до стыка ограды со стеной дома 2 по ул. Яблочкова, от точки 7 до точки 8 по линии запад-восток до внутреннего угла того же дома, от точки 8 до точки 9 по прямой на юго-восток, от точки 9 до точки 10 по линии север-юг вдоль внутридворового (западного) фасада дома 10 по ул. Провиантская, от точки 10 до точки 13 вдоль стены здания № 2/10 по ул. Яблочкова, от точки 13 до точки 16 вдоль стены здания № 8 литеры Б по Провиантской улице, от точки 16 до точки 17 на восток вдоль стены здания № 2/10 по ул. Яблочкова, от точки 17 до точки 1 вдоль ограды по ул. Провиантская в направлении север-юг (между домами 10 и 8 по ул. Провиантская).

3. Перечень координат характерных точек границ территории
Выявленного объекта культурного наследия:

УСЛОВНЫЕ ОБОЗНАЧЕНИЯ:

- Граница территории выявленного объекта культурного наследия
- 1 Номер характерной точки

Номер характерной точки	Координаты характерных точек в системе координат, установленной для ведения государственного кадастра объектов недвижимости (км)	
	X	Y
1	2	3
1.	95,88997	112,99771
2.	95,88778	112,98303
3.	95,87110	112,98550
4.	95,86914	112,95841
5.	95,90555	112,95734
6.	95,90544	112,94751
7.	95,93120	112,94762
8.	95,93044	112,97456
9.	95,92859	112,97672
10.	95,91250	112,97906
11.	95,91229	112,97645
12.	95,90808	112,97683
13.	95,90812	112,97941
14.	95,90463	112,97954
15.	95,90488	112,98438
16.	95,90843	112,98423
17.	95,90923	112,99473